


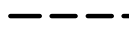



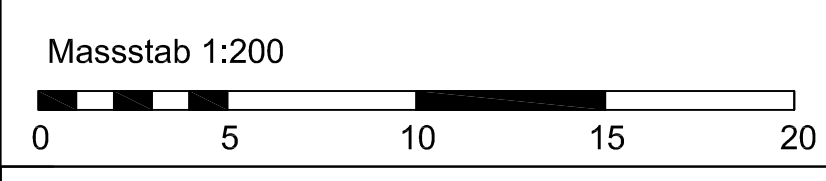
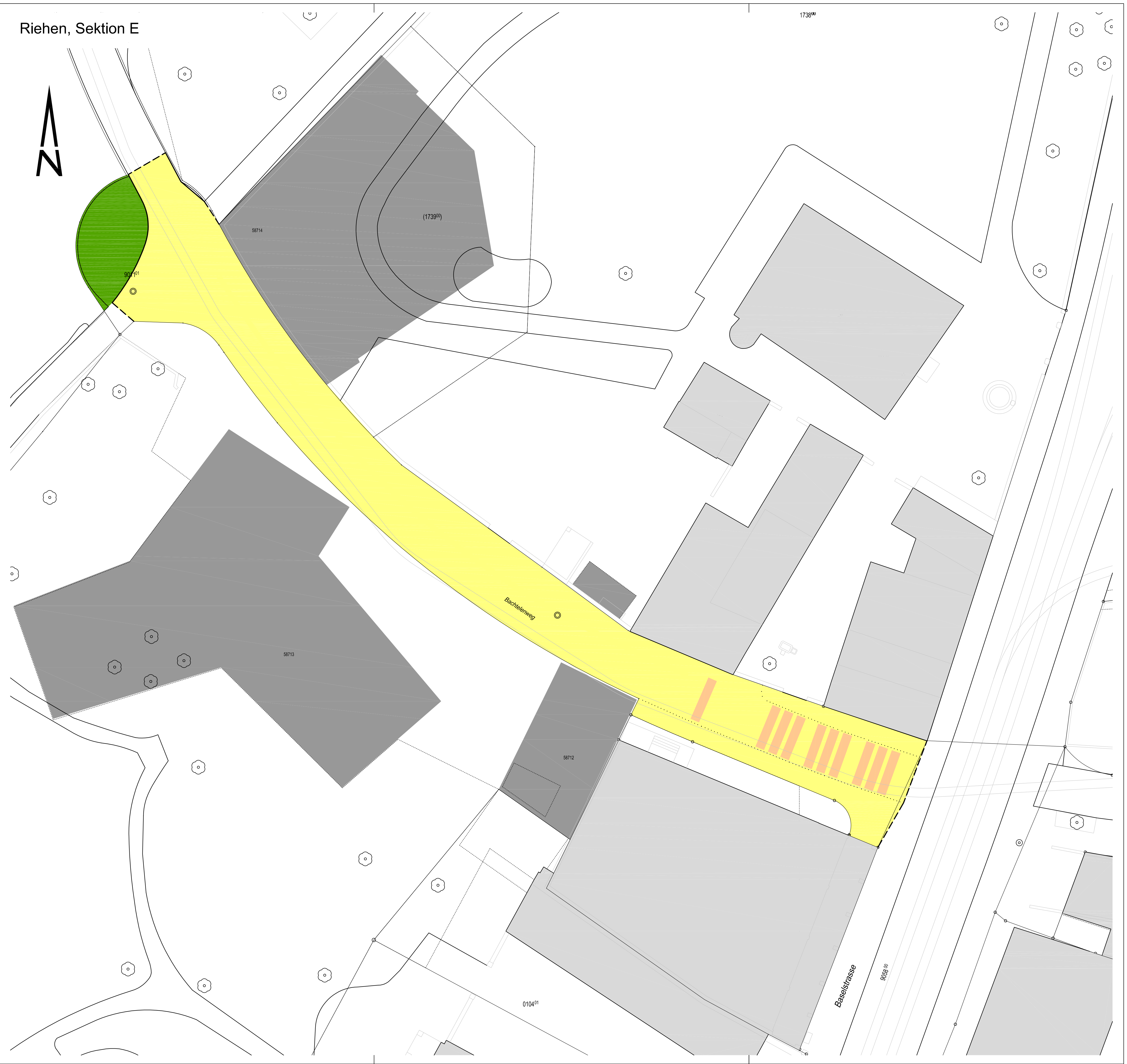


Legende:

-  Fahrbahn
-  Fahrbahn (Rost der Querrinnen)
-  Fahrbahnanrampung
-  überfahrbare Fläche
-  Trottoir, Weg
-  Trottoir, Weg (gepflästert)
-  Bushaltestelle
-  Grünfläche / Rabatte
-  Bauten
-  Gebäude best.
-  Gebäude neu
-  neuer Randabschluss mit Anschlag
-  neuer Randabschluss ohne Anschlag
-  wird aufgehoben
-  best. Baum
-  neuer Baum

Riehen, Sektion E



Abteilung Raumentwicklung und Infrastruktur

Gemeindeverwaltung
Wettsteinstrasse 1
CH-4125 Riehen

Telefon 061 646 81 11
Fax 061 646 81 24
Homepage www.riehen.ch

BACHTELENWEG

Baselstrasse bis Kehrplatz

Verkehrsflächenänderung

PLANAUFLAGE

Situation 1:200

PROJ. LEITER	Dominik Schärer	ABTEILUNGSLEITER	DATUM	17.04.2024
			FORMAT	840 x 600
GEZEICHNET	Boris Zeller		DATENBEZUG	GVA BS: Stand 04/2024
			PLAN NR.	235.10.002 INDEX

CAD System AutoCad 2002

P:\CAD_TV\PlanarchM10_Stra\Basel\Bachteleweg\235.10.002.dwg